



REPUBLIKA HRVATSKA
PRIMORSKO-GORANSKA ŽUPANIJA



GRAD KRK
GRADONAČELNIK

Krk, 18. svibnja 2016.

- Gradsko vijeće Grada Krka***
- n/p predsjedniku Gradskog vijeća
- članovima Gradskog vijeća

*Na temelju članka 48. stavka 1. Zakona o lokalnoj i područnoj (regionalnoj) samoupravi („Narodne novine“ broj: 33/01, 60/01, 129/05, 109/07, 125/08, 36/09, 150/11, 144/12 i 19/13-pročišćeni tekst), prosljeđujem Gradskom vijeću Grada Krka na razmatranje i usvajanje: **prijedlog Odluke o ukidanju statusa javnog dobra (na z.č. 3605/1 k.o. Poljica).***

GRADONAČELNIK
Darijo Vasilić, prof.v.r.

PRIJEDLOG

Na temelju članka 103. Zakona o cestama (Narodne novine, broj: 84/11, 22/13, 54/13, 148/13 , 92/14) Gradsko vijeće Grada Krka , na sjednici održanoj _____ 2016. godine , donijelo je

ODLUKU O UKIDANJU STATUSA JAVNOG DOBRA

Članak 1.

Ukida se status javnog dobra na z.č. 3605/1 k.o. Poljica , upisana u zemljišnoj knjizi Općinskog suda u Rijeci, Stalna služba u Krku , u Popis I , kao javno dobro – putevi.

Članak 2.

Ovlašćuje se gradonačelnik Grada Krka da podnese prijedlog Općinskom sudu u Rijeci, Stalna služba u Krku , kao nadležnom zemljišnoknjižnom sudu , da na temelju članka 103. stavak 3. Zakona o cestama , provede ovu Odluku u zemljišnoj knjizi , na način da na nekretnini iz članka 1. ove Odluke izvrši brisanje upisa javnog dobra i izvrši upis prava vlasništva na ime i za korist: Grada Krka (OIB: 12405095116) sa sjedištem u Krku, Trg Josipa bana Jelačića 2.

Članak 3.

Ova Odluka stupa na snagu osmog dana od dana objave u Službenim novinama Primorsko goranske županije.

Predsjednik
Gradskog vijeća
Marinko Pavlić

O b r a z l o ž e n j e

Nekretnina u k.o. Poljica označena kao z.č. 3605/1 površine 4.200 m², upisana je u zemljišnoj knjizi Općinskog suda u Rijeci, Stalna služba u Krku , u Popis I kao javno dobro- putevi.

Na temelju prijedloga Petra i Tomislava Prendivoja iz Poljica kbr: 25 za rješavanje imovinsko pravnih odnosa provedenje postupak na temelju kojeg je utvrđeno da se z.č. 3605/1 k.o. Poljica u dijelu površine 222 m² (na snimku izvedenog stanja označeno crvenom bojom) ne koristi kao javno dobro -put već su u naravi na navedenom dijelu izgrađeni dijelovi stambene građevine i okućnice kuće izgrađene i na gr.č. 11/1 i z.č. 434 k.o. Poljica , vlasništvo Petra i Tomislava Prendivoj iz Poljica kbr: 25.

Navedeno je utvrđeno iz snimke izvedenog stanja sačinjene od strane Geo – Kom d.o.o. Duga Resa kao i očevidom na predmetnim nekretninama izvršenim uz prisustvo ovlaštenog geometra Blaženka Pavičića iz Krka (Geo-Line d.o.o. Krk).

Slijedom svega navedenog utvrđeno je da je potrebno uskladiti zemljišno knjižno stanje i katastarsko stanje predmetne nekretnine , sa stanjem u naravi.

Člankom 103. Zakona o cestama propisano je da u slučaju kada je trajno prestala potreba korištenja nekretnine ili njezinog dijela kao nerazvrstane ceste , predstavničko tijelo jedinice lokalne samouprave istoj može ukinuti status javnog dobra , a nekretnina kojoj prestaje takav status ostaje u vlasništvu jedinice lokalne samouprave.

Nakon upisa prava vlasništva za korist Grada Krka , na nekretnini iz članka 1. ove Odluke , provest će se postupak rješavanja imovinsko pravnih odnosa na dijelu zauzetom izgradnjom građevina i okućnice, kako je naprijed navedeno.

Slijedom svega navedenog odlučeno je kao u točki I. dispozitiva ove Odluke.

GRADONAČELNIK
Darijo Vasilčić

Klasa: 944-05/16-01/24
Ur. broj: 2142/01-02/1-16-2
Krk, 17. svibanj 2016.





SNIMAK IZVEDENOG STANJA

M= 1:500

K.O. POLJICA

D.L.PL. 5



-  - dio k.č.br. 3605/1 koji na terenu uživa stranka Prendivoj Petar, P = 187 m²
-  - dio k.č.br. 3605/1 koji na terenu uživa stranka Prendivoj Petar, P = 21 m²
-  - dio k.č.br. 3605/1 koji na terenu uživa stranka Prendivoj Petar, P = 14 m²
-  - dio k.č.br. 11/1 i 434 koji na terenu predstavlja put, P = 83 m²

U Dugoj Resi 11.12.2015.


LEGENDA

— - kopija kat. plana

— - geodetski snimak terena
Stjepan Kolenac
dipl. ing. geod.

Ovlašteni inženjer geodezije

GEO-KOM d.o.o.

Izradio: Stjepan Kolenac, dipl. ing. geod. 

Mario Novosel, geometar

GEO-KOM d.o.o.

za geodetske usluge

Duga Resa