






## **IV. IZMJENE I DOPUNE PROSTORNOG PLANA UREĐENJA GRADA KRKA**

**I-Tekstualni dio  
Odredbe za provođenje  
KONAČNI PRIJEDLOG PLANA**

Županija: <b>PRIMORSKO-GORANSKA ŽUPANIJA</b> Općina/grad: <b>GRAD KRK</b>	
Naziv prostornog plana: <b>IV. IZMJENE I DOPUNE PROSTORNOG PLANA UREĐENJA GRADA KRKA</b>	
Odluka o izradi plana (službeno glasilo): "Službene novine PGŽ" br. 3/18	Odluka predstavničkog tijela o donošenju plana (službeno glasilo): "Službene novine PGŽ" br. ____
Javna rasprava (datum objave): Web stranice Ministarstva graditeljstva i prostornoga uređenja 22.11.2018. Dnevne novine "Novi list" 25.11.2018. Web stranice Grada Krka 22.11.2018. Oglasna ploča Grada Krka 22.11.2018.	Javni uvid održan od: 03.12.2018.g. do: 10.12.2018.g.
Pečat tijela odgovornog za provođenje javne rasprave:	Odgovorna osoba za provođenje javne rasprave:  _____ Marinko Bajčić, dipl. iur.
Suglasnost na plan prema članku 108. Zakona o prostornom uređenju ("Narodne novine", br. 153/13, 65/17 i 114/18) broj suglasnosti KLASA:            UR.BROJ:            Datum:	
Pravna osoba/tijelo koje je izradilo plan: PLANIMETAR d.o.o. Gornji Dragonožec, Pučki 75	 <b>PLANIMETAR d.o.o.</b> PUČKI 75 GORNJI DRAGONOŽEC
Pečat pravne osobe/tijela koje je izradilo plan:	Odgovorna osoba:  _____ Romana Di Giusto, dipl.ing.arh. Mladen Kardum, ing.građ.
Odgovorni voditelj izrade Plana: Romana Di Giusto, dipl.ing.arh	
Stručni tim u izradi plana: Romana Di Giusto, dipl.ing.arh. Mladen Kardum, ing.građ. Ivana Najman, dipl.iur. Hrvoje Kapetanić, dipl.ing.građ. 	Ivana Šarić, dipl.ing.biol. Nikola Di Giusto, dipl.ing.el.  Ivka Kardum, dipl.oecc. Sandra Smiljanić, mag.ing.arch.
Pečat predstavničkog tijela:	Predsjednik predstavničkog tijela:  _____ Marinko Pavlič
Istovjetnost ovog prostornog plana s izvornikom ovjerava:  _____ (ime, prezime i potpis)	Pečat nadležnog tijela

## ODREDBE ZA PROVOĐENJE - IZMJENE I DOPUNE

### Članak 1.

U članku 17., stavak 5. se mijenja i glasi:

“ Unutar registriranih i evidentiranih povijesnih graditeljskih cjelina građevinskih područja naselja UPU-om se može odrediti veći koeficijent izgrađenosti ( $k_{ig}$ ), koeficijent iskoristivosti ( $k_{is}$ ), etažnost i visina, odnosno manja udaljenost građevine od granice građevne čestice od onih koji su određeni za pojedinu vrstu građevina ovim Odredbama, a uz uvjete i suglasnost nadležnog Konzervatorskog odjela.”

U članku 17., iza stavka 5. dodaju se novi stavci 6. i 7. koji glase:

“(6) Unutar registriranih i evidentiranih povijesnih graditeljskih cjelina građevinskih područja naselja UPU-om se osim odredbi koje su već utvrđene stavkom (5) ovog članka može odrediti i manja minimalna površine građevne čestice od one koja je određena ovim Odredbama za građevine ugostiteljsko turističke namjene (hotel, hotel baština i pansion), a uz uvjete i suglasnost nadležnog Konzervatorskog odjela.

(7) Unutar registriranih i evidentiranih povijesnih graditeljskih cjelina građevinskih područja naselja UPU-om se mogu odrediti drugačiji uvjeti za prenamjenu postojećih građevina drugih namjena u građevine ugostiteljsko turističke namjene (hotel, hotel baština i pansion) od uvjeta određenih čl. 52. stavkom (1) ovih Odredbi, a uz uvjete i suglasnost nadležnog Konzervatorskog odjela.”

U članku 17., dosadašnji stavak 6. postaje stavak 8.